



Guía Turística

El Quisco es mi destino



MUNICIPALIDAD
DE EL QUISCO



MUNICIPALIDAD
Turística
SERNATUR



Dirección de Turismo
Municipalidad de El Quisco



BIENVENIDA *Bienvenida*

Bienvenidos a El Quisco, una comuna turística inserta en el Litoral de los Poetas, al sur de la Región de Valparaíso. Su privilegiada ubicación, accesible en menos de dos horas desde la capital del país, hacen de éste el destino predilecto por el público de todas las edades durante todo el año.

Posee una diversidad natural y cultural que invita al turista a volver, ya sea por sus cómodas playas como por sus quebradas, paisajes y clima mediterráneo que inspiran tranquilidad, nostalgia y calidez, además de ser un lugar donde siempre hay algo nuevo por descubrir.

Te invitamos a conocer más de la comuna a través de esta Guía Turística. El Quisco, ¡es mi destino!

TABLA DE *contenidos*

PÁG.		PÁG.		PÁG.		PÁG.	
6	DISTANCIAS + ZONAS HORARIAS	20	EL QUISCO NORTE	42	RUTAS TEMÁTICAS	68	EXTENCIÓN: BORDADORAS
8	¿CÓMO LLEGAR?	26	EL TOTORAL	50	FESTIVIDADES	72	EXTENCIÓN PABLO NERUDA
10	HISTORIA DE LA COMUNA	30	PUNTA DE TRALCA	56	HISTÓRICOS	76	DATOS ÚTILES
14	EL QUISCO	34	ISLA NEGRA	64	SERVICIOS	78	TURISMO EL QUISCO

01 DISTANCIAS + *zonas horarias*



El Quisco GMT-3
Argentina GMT -3
Brasil GMT-3

02

¿CÓMO llegar?



EN TRANSPORTE PÚBLICO:

📍 Desde la Región Metropolitana

Terminal Alameda TurBus/Pullman Costa o Bahía Azul / Florida.

Duración del viaje:

1 hora y 40 minutos (vía Casablanca, Ruta 68)
o 2 horas y 30 minutos (vía Cartagena, Autopista del Sol).

📍 Desde Valparaíso

Terminal Rodoviario, Oficina de Buses Lago Peñuelas, opción Vía Algarrobo.

Duración del viaje:

1 hora y 30 minutos.



EN VEHÍCULO PARTICULAR:

📍 Desde la Región Metropolitana

salida norte por la Ruta 68, conectar con empalme Algarrobo hasta El Quisco.

Salida sur de Santiago por Ruta 78, Autopista del Sol, enlazar con variante Cartagena destino a San Sebastián, ruta que te traerá por la costa hasta nuestra comuna.

Tanto si vienes del norte o sur del país, puedes transitar por la Ruta 5 Norte o Ruta 5 Sur respectivamente, con dirección a Santiago y luego seguir las instrucciones mencionadas anteriormente.



03

HISTORIA *de la comuna*



Dirección de Turismo • Municipalidad de El Quisco



Caleta de Pescadores Narciso Aguirre, El Quisco



HISTORIA DE LA COMUNA

La comuna de El Quisco es parte del destino turístico consolidado Litoral de Los Poetas en la Provincia de San Antonio en la Región de Valparaíso. El territorio se divide en cuatro grandes localidades: El Quisco, que comprende los sectores norte, sur y centro; y las localidades de Punta de Tralca, Isla Negra y El Totoral.

El Quisco se constituye como tal el 30 de agosto de 1956 bajo la presidencia de Carlos Ibáñez del Campo y gracias a la ayuda de Isidoro Dubournais. Al ser creada, muchas familias migraron, haciendo de ésta comuna su lugar preferido de veraneo.

Su nombre proviene de la cactácea Quisco (*Echinopsis chiloensis ssp. litoralis*), que a su vez deriva de la palabra proveniente del Quechua “khis-ka”, que significa espina.

Muchos personajes destacados a nivel nacional e internacional han estado relacionados con la comuna, así por ejemplo el Premio Nacional de Arte Camilo Mori, quien diseñó el escudo oficial de la Municipalidad de El Quisco. También destaca entre estos, la conocida folclorista nacional Clara Solovera, intérprete de la canción que se reconoce como un símbolo de esta localidad titulada “Quisco Playa Hermosa”. En honor a ella, el complejo educacional de la comuna lleva su nombre.

Sin duda alguna, el hombre más destacado internacionalmente, de los personajes ligados a la historia de la comuna, es Pablo Neruda, Premio Nobel de Literatura y habitante del sector de Isla Negra, sus poemas inspiradores desde su casa, hoy transformada en museo, son mundialmente conocidos.

EL QUSCO



04 EL QUSCO

es mi destino familiar!



Dirección de Turismo • Municipalidad de El Quisco



El Quisco se caracteriza por poseer grandes y hermosas playas que hacen de ésta comuna una de las más visitadas en el Litoral Central. Con su arena blanca y un mar de oleaje relativamente calmo, son miles los visitantes que se dejan encantar por sus características y el entorno. Además de los atractivos cotidianos como las plazas, edificios y trabajos típicos de los habitantes de la comuna, convierten a El Quisco en un destino imperdible en cualquier época del año. Gracias a sus innumerables atractivos, accesibles y amigables, la comuna invita a familias chilenas e internacionales a relajarse en sus bellos parajes, lo cual lo vuelve ideal imi destino familiar!.



PLAYA LOS CORSARIOS



Principal destino de quienes visitan nuestra comuna, es la más popular y transitada de la zona. Es apta para el baño y cuenta con salvavidas durante toda la época estival. Es especialmente apta para convocar a surfistas y practicantes de deportes náuticos. A su alrededor se puede encontrar una gran cantidad de restaurantes y hospedajes. Al costado sur se ubica la Caleta de Pescadores. A partir del año 2023, es habilitada como la única Playa Inclusiva de El Quisco, adaptada para personas con capacidades diferentes o adultos mayores con movilidad reducida. Cuenta con dos sillas de ruedas anfibas, especial para ser trasladada por la arena y además permite introducirla al mar, cuentan con la atención de profesionales especializados, convocando y transformando este espacio para disfrute familiar.



PLAZA DE LOS MOSAICOS / PLAZA YUNGAY:

Estas bancas fueron diseñadas por artesanos de Isla Negra en el 2013. Estos bellos mosaicos representan diferentes sectores de nuestra comuna, brindando así la identidad al sector. Solamente los encuentras en esta zona.



CALETA JOSÉ NARCISO:

Ubicada en los alrededores de la Playa Los Corsarios, es una de las caletas más antiguas de la zona y más avanzada en su área de manejo y organización sindical. Posee disponibilidad para realizar paseos turísticos, turismo deportivo (temporada alta y ocasiones especiales) y recursos gastronómicos para turistas y visitantes. Recientemente fue remodelada por lo que hoy cuenta con casino y sede social para los pescadores, boxes, oficina de administración, zona de eviscerado, explanada con sus rampas de acceso y conexión, además de la remodelación de la explanada existente que sirve para el tránsito al interior de la caleta y como área de trabajo y de paseo. También se construyó una ruta accesible y rampas de anchos adecuados para la circulación de las sillas de ruedas.



PLAZA FRANCISCO CEBALLOS SECO:

Esta plaza se encuentra frente a la Caleta de Pescadores. Fue construida bajo la administración de Francisco Ceballos Seco, ex alcalde de la comuna de El Quisco y presidente del sindicato de pescadores. Este lugar acompaña a todo el sector de la caleta, brindando un grato espacio donde tomar una pausa, rodeado de una zona tradicional.



PLAYA HANGA ROA:



Se encuentra al costado norte de Las Conchitas, es una playa privilegiada en su patrimonio natural con formaciones rocosas, que permiten reunir todos los elementos imprescindibles para hacer de este lugar un verdadero atractivo natural. Aunque no es apta para el baño, en temporada estival cuenta con salvavidas y ahí se realizan los talleres municipales de Surf y Bodyboard.

PLAYA LAS CONCHITAS:



Ubicada en el centro de la comuna, es una playa privilegiada por su entorno natural con formaciones rocosas y arena blanca, la que la convierte en un lugar ideal para baños de sol. Aunque no es apta para el baño, en temporada estival cuenta con salvavidas.



PLAZA DE ARMAS:

Esta es una zona de encuentro entre la comunidad donde se realizan diversos actos sociales y culturales. Esta plaza ha tenido diversas remodelaciones en el tiempo, pero lo que siempre ha permanecido igual son los bustos que podemos encontrar aquí, como el de Arturo Prat y Bernardo O'Higgins.



PLAZA MANUTARA:

Ubicada en Av. Isidoro Dubournais 490, a un costado del municipio. Esta plaza se caracteriza por sus áreas verdes, escala en piedra, un lugar para el izamiento de la bandera y grandes rocas propias del terreno.



05

EL QUISCO NORTE

mi destino con naturaleza



Dirección de Turismo • Municipalidad de El Quisco



Sector extremo norte de la comuna se caracteriza por poseer gran parte de naturaleza, junto a las mejores vistas hacia el Pacífico, invitan a disfrutar de los regalos de la Madre Tierra.

El Quisco posee una amplia riqueza en biodiversidad, debido a que mantiene gran variedad de especies, tanto de flora como fauna, resguardada entre humedales, quebradas, laderas y parajes costeros. Es por tanto un destino de gran potencial si se busca realizar actividades de turismo científico, Birdwatching o similares.

Estás invitado a recorrer sus sectores naturales y empaparte de la biodiversidad local, siempre manteniendo el debido respeto y cuidado al entorno, siendo parte de imi destino con naturaleza!.

GEOLOCALIZACIÓN: Se encuentra a una distancia aproximada de 2.3 km desde el centro de El Quisco, limitando al norte con Algarrobo, comuna vecina. Limita al oeste con el océano Pacífico y al sur conecta con la comuna a través de la Av. Isidoro Dubournais.



QUEBRADA LAS PETRAS:

Uno de los corredores biológicos más importantes de El Quisco Norte, funcionando como separador natural con la comuna de Algarrobo. En su interior se puede disfrutar de la naturaleza, contemplando campos de flora nativa y otras endémicas como el Chagual, aves nativas y una hermosa vista abierta desde lo alto al océano Pacífico. Subiendo por el bosque de eucaliptos se encuentra también un tranque que se usaba años atrás cuando aún no había red extensa de agua potable, por lo cual hasta hoy almacena agua que cae desde lo alto de la quebrada.

PIE DE LA PRINCESA:

En el lugar se encuentra una de las últimas formaciones de quiscos, que le dan el nombre a la comuna. Existe una escalera para poder bajar a la playa de piedras, pero yendo hacia la derecha, hay un angosto sendero que bordea el cerro que lleva a la Piedra de la Princesa, un paraje con las mejores vistas a la bahía de El Quisco y que conserva una leyenda entre sus rocas. Se cuenta que la princesa de una tribu que habitaba el lugar, en un intento por evitar ser secuestrada por un grupo de españoles, le propuso al resto de las jóvenes lanzarse al mar desde la roca más alta existente en este lugar. La leyenda cuenta que tras subirse a la parte más alta y antes de lanzarse al mar, su pie derecho quedó estampado en la dura y fría roca como mudo testigo de su valentía.



MIRADOR NEPTUNO:

Este mirador de peculiar belleza está ubicado en la zona norte de nuestra comuna. Allí se puede apreciar distintos paisajes naturales de acantilados costeros donde se encuentra flora como la cachicabra, tupa y chaguales, por mencionar algunos. Se pueden observar una gran cantidad de cactáceas denominadas quiscos. Debido a este cactus es que la comuna tiene su nombre.

También se encuentra la piedra de la leyenda del Pie de la Princesa que data desde cuando los españoles llegaron a estas tierras.



PLAYA EL BATRO:

De aspecto muy similar a la Poza el Batro, esta sólo es un poco más grande y con característica de playa con arena en vez de rocas. Posee un oleaje muy tranquilo y de aguas cristalinas, y considera desde la Piedra del Lobo hacia el norte de la comuna, limitando con la costanera norte. Playa no apta para el baño en ninguna época del año.



HUMEDAL EL BATRO:

Corresponde a la desembocadura del estero el Batro, el cual colinda con la playa del mismo nombre. Forma parte del ecosistema que alberga gran cantidad de especies de flora y fauna, conteniendo parte de la riqueza natural de la comuna.

QUEBRADA EL BATRO:

Ubicada frente Playa El Batro, es una de las quebradas que llegan con salida al mar. Si bien su acceso no es el más óptimo ya que se encuentra el puente, esta puede albergar variada cantidad de aves nativas y de plantas típicas del borde costero. Se pueden realizar caminatas de menor esfuerzo ya que la quebrada en sí no es tan empinada.



Playa Los Clarines, El Quisco Norte

EL QUISCO



06

EL TOTORAL

mi destino rural!



Dirección de Turismo • Municipalidad de El Quisco



Iglesia Nuestra Señora de la Merced, El Totoral

El Totoral es popularmente conocido por sus leyendas y tradiciones, las cuales albergan su historia y vivencias. Un bello Pueblito de Artesanos aguarda en su centro, lugar donde artesanos y productores comercializan sus productos.

Este es un panorama ideal para hacer en familia y disfrutar de las bondades que entrega esta zona rural. Destaca de la misma forma su potencial cultural y religioso, lo cual lo vuelve un imperdible para el público que visita el sector durante todo el año. Ven a visitar El Totoral, imi destino rural!

GEOLOCALIZACIÓN: Se encuentra localizado a 10,2 km aprox. del centro de El Quisco en dirección sudeste, ubicado en los sectores más altos y conectado al Nuevo Camino Costero, el cual sirve de empalme entre San Antonio y Algarrobo. Limita al Noreste con ruta F90, al oeste con Punta de Tralca y al noroeste conecta con el Nuevo Camino Costero.



IGLESIA NUESTRA SEÑORA DE LA MERCED:

Ubicada en El Totoral, esta antigua iglesia colonial que cuenta con registros desde el año 1815 cuando fue construida en adobe y madera. Su origen se marca con la llegada de los conquistadores españoles, los cuales edificaron una iglesia ahí y coronaron la imagen de Nuestra Señora de la Merced, venerándose hasta el día de hoy. La fiesta religiosa patronal se celebra cada 24 de septiembre con una Misa Solemne a la Chilena, la procesión al cerro La Cruz y canto a lo divino durante las noches de festejo.


CEMENTERIO:

Es un espacio administrado por la iglesia Nuestra Señora de la Merced, que cuenta con registros de 1820 y es considerado un sector patrimonial de gran valor. Este se encuentra ubicado a un costado de la iglesia de la Merced y su recorrido nos puede entregar una noción de la historia local. Antiguamente, los cementerios estaban, tanto para recibir a los nuevos integrantes de la familia a través del bautismo, como despedir y enterrar a los fallecidos. En este se pueden encontrar lápidas existentes del siglo pasado, al igual que personajes ilustres que fueron un gran aporte al desarrollo de la comuna. Es uno de los cementerios más antiguos de la región. Posee un sinfín de historias y leyendas que pueden ser conocidas por turistas y visitantes.



MUSEO DE EL TOTOTAL:

Este se encuentra frente a la iglesia y en 1982, por iniciativa del sacerdote Óscar Cárdenas y lugareños de la zona, recolectaron antiguos objetos de índole religioso. Fue así como se dio inicio al Museo de El Totoral, un espacio de antigüedades histórico-costumbristas de la zona donde se pueden encontrar diversos objetos como trajes de sacerdotes, antiguos confesionarios, cuadros religiosos, radios, tocadiscos, máquinas de fotos antiguas, entre otras piezas. Recuerda que lo puedes visitar dejando un aporte voluntario.



EREMITORIO:

Es un lugar de retiro espiritual de la congregación franciscana, se proyecta como un espacio de contemplación, armonía y belleza arquitectónica de tradición. Es atendido por una fraternidad estable, que actualmente la componen tres hermanos, acoge a visitantes hermanos, religiosas, sacerdotes y laicos de todo Chile y el mundo, para la realización de retiros. Se construyó en 1981 en base a un estilo colonial, mantiene espacios como el claustro interior y una fachada de adobe que corresponde a la casa habitación de los hermanos franciscanos, que fue edificada el 7 de junio del año 1982. Además, posee otro edificio destacado, la capilla redonda construida en piedra que fue inaugurada el 13 de diciembre de 1988.



07

PUNTA DE TRALCA

mi destino junto al mar!

Punta de Tralca es una localidad ubicada entre Isla Negra y El Quisco, y se caracteriza por su tranquilidad, entornos naturales y bellas costas. El conjunto de sitios de interés hacen un llamado a aquellos que disfrutan del aire marino endulzado con la inigualable tranquilidad que se respira.

Este balneario que tiene 1.5 km de extensión y cuenta con la ventaja de tener un entorno menos urbanizado. El nombre de esta localidad se debe a dos razones: por un lado tenemos punta que hace referencia a la península y tralca que significa 'trueno' en mapudungun. La razón de nombrarla Tralca es por el sonido que hacen las olas al momento de reventar con las rocas que asemejan su sonido al de un trueno.

Podremos encontrar parte de la biodiversidad del sector. Esta península tiene una extensión de 600 metros y su valor se debe a su geografía, la vida que alberga y sus características geológicas, la cual fue declarada geositio en marzo del 2018 debido a su interés geológico, ya que, a simple vista se puede apreciar el pasar del tiempo y la historia geológica de la zona. Por toda su riqueza natural y calma se vuelve el modelo ejemplar para ser iMi Destino Junto al Mar!.



GEOLOCALIZACIÓN: Se encuentra ubicada a 2.9 kilómetros aprox. del centro de El Quisco; sus playas se localizan alejadas de la calle principal, lo cual le brinda la tranquilidad necesaria para disfrutar de unos buenos días de relax.

Limita al sur con Isla Negra, al este con El Tortal, al oeste con el pacífico y al norte con El Quisco.



PLAYA PUNTA DE TRALCA:

Ubicada entre El Quisco e Isla Negra, se caracteriza por su enorme formación rocosa que se interna varios metros mar adentro llamada Piedra Del Trueno. Su playa de gran extensión de arena fina y blanca es apta para el baño e ideal para el descanso familiar.

PENÍNSULA PIEDRA DEL TRUENO:

La península de la Piedra del Trueno es un promontorio o punta rocosa que avanza en el mar y se ubica en la localidad de Punta de Tralca. La zona tiene una gran riqueza paisajística de flora y fauna, específicamente de aves que anidan en aquel lugar de interés geológico, contando con dos especies que se encuentran bajo una alta presión antrópica: el pequén y el cururo. Se destaca también la gran cantidad de especies que se encuentran en el ecosistema intermareal que bordea la piedra, invertebrados marinos y vistas panorámicas de 180°. Este promontorio tiene una altura de unos 30 m.

CANTALAO:

Es un parque y mirador ubicado en Punta de Tralca. En este lugar, inicialmente, Pablo Neruda quería impulsar un proyecto para desarrollar el área dedicada a la cultura como legado al pueblo de Chile. Hoy en día, este sitio está bajo tutela de la Fundación Neruda. Aunque es de acceso RESTRINGIDO, se puede ingresar por medio de la ruta guiada Piedra del Trueno y El Sueño de Neruda, impartida por el equipo de conciencia turística, perteneciente a la Dirección de Turismo de la Municipalidad de El Quisco. En el lugar se encuentra una cabaña que evoca la posesión poética del lugar por el poeta, las esculturas de cabezas de piedra y la Mínima Catedral de acero, las que se recorren mediante un sendero que respeta la flora y fauna que habitan el sector. Desde Cantalao se puede disfrutar de una imponente vista sobre el océano inmenso y profundo.

08



08

ISLA NEGRA

mi destino de poesía!

Isla Negra es por lejos Mi Destino de Poesía, esto gracias a sus hermosos atardeceres y belleza local, los cuales han llamado la atención de artistas de todo tipo, quienes se han encantado con el potencial de inspiración que caracteriza al sector, junto a su indudable misticidad. Gracias a los corredores naturales que la rodean, sus playas rocosas y su identidad de índole cultural se convierte en el destino ideal para la contemplación y la introspección.

Si visitas la localidad por el día o por un período más extendido, en Isla Negra encontrarás una variada oferta gastronómica y de alojamientos, además de artesanías y la famosa Casa Museo de Pablo Neruda.

GEOLocalización: Se encuentra aproximadamente a 6 kilómetros del centro de El Quisco. Existe locomoción colectiva local (microbuses y colectivos) que conecta las distintas localidades que forman parte del Litoral Central.

En cuanto a sus alrededores, limita al norte con la localidad de Punta de Tralca y al sur con la comuna de El Tabo.





QUEBRADA DE CÓRDOVA:

La Quebrada de Córdova se encuentra en el lado sur de la comuna, transformándose en el límite natural entre El Quisco y El Tabo. Fue declarada Santuario de la Naturaleza en año 2017 y se caracteriza por ser un espacio natural de gran valor ambiental, ecológico y recreativo. Se puede recorrer por senderos habilitados apreciándose vegetación nativa, avifauna y una amplia variedad de especies que la posiciona como un indudable atractivo para el turismo de naturaleza. El acceso habilitado a la quebrada es por Av. Armando Celis con Circunvalación Santa Luisa en El Tabo.



HUMEDAL DE CÓRDOVA:

Es un cuerpo de agua dulce, considerado uno de los corredores biológicos más importantes de la zona, ya que es parte del santuario de la naturaleza Quebrada de Cordova. En este frágil ecosistema, se pueden encontrar variedad de juncos y totoras que albergan gran cantidad de vida silvestre, destacando la avifauna. Es un sector de nidificación para varias especies, como el Cisne Coscorobas y de Cuello Negro, entre otros. Además es refugio para especies en peligro de extinción, como lo es la rana chilena.



PLAYA LAS AGATAS:



Esta playa queda en el extremo sur de la comuna y junto con la Quebrada de Córdova, siendo el límite natural, entre la comuna de El Tabo y El Quisco.

El nombre de esta playa se debe a que antiguamente los artesanos de Isla Negra iban a recoger agatas allí, producto del arrastre del caudal de materiales pétreos que se deslizaban por el cauce de la Quebrada de Córdova. Estas playas no son aptas para el baño.



PASEO DE LAS ARTESANÍAS ISLA NEGRA:

Esta localidad de gran riqueza cultural, fue declarada Zona Típica para preservar su estética y naturaleza. Aquí vas a poder encontrar locales que poseen una larga tradición de venta de artesanías, las que mezclan diferentes técnicas, tipos de trabajos y oficios que se pueden encontrar, tanto en la calle principal como en los alrededores de la Plaza Eladio Sobrino.



BORDADORAS ISLA NEGRA:

Agrupación que nace en 1969 cuando Leonor Sobrino impulsó a un grupo de mujeres a bordar, identificando en ellas un gran potencial creativo poblado por vívidas, cálidas y espontáneas escenas en las que representan figuras humanas simplificadas, aves del litoral, animales del campo, espacios íntimos y domésticos, paisajes rurales y urbanos. Son reconocidas a nivel mundial pues sus arpilleras han llegado a grandes centros de exhibición en Inglaterra, París, Brasil, entre otros. El 2016 obtuvieron el Sello de Origen y hoy en día sus creaciones se pueden adquirir en los locales de artesanía de la calle principal en Isla Negra.



PLAZA ELADIO SOBRINO:

El nombre de este lugar es en honor a quien fuera un marino español que arribó junto a su señora a caballo a Isla Negra en 1934. Maravillados por el paisaje, compraron la franja de terreno frente al mar y, desde entonces, sus hijas, nietos y nietas han estado fuertemente ligados al sector, realizando actividades para mejorar su entorno social y cultural.

Don Eladio Sobrino le vendió a Neruda, en 1938, el sitio con una cabaña de piedra que hoy conocemos como la Casa Museo Pablo Neruda. Esta plaza reúne a artesanos y artistas de distintas tendencias, siendo también un punto de encuentro para diversas actividades culturales y paso obligado hacia la Playa del Poeta.




PLAYA DEL POETA:

Playa principal de la localidad, la cual no es apta para el baño. Se encuentra a los pies de la casa de Pablo Neruda, desde donde se puede apreciar en panorámica. Su valor es principalmente estético y cultural, esto último debido a la conexión que tiene con la historia del poeta.



PLAYA LAS CONCHITAS (ISLA NEGRA):

Ubicadas en el sector de Isla Negra, se caracterizan por ser de costa rocosa y fuerte oleaje. Estas playas no son aptas para el baño, aunque sí para el descanso y observación de paisaje y biodiversidad, principalmente por ser una de las menos visitadas e intervenidas de la zona.



CASA MUSEO PABLO NERUDA:

Ubicada en el sector de Isla Negra, la casa del Poeta Pablo Neruda es un ícono turístico de la comuna y de la región de Valparaíso. Fue declarada Monumento Histórico en 1990. La Casa Museo se destaca por su vista hacia el océano Pacífico, así como todas las excentricidades y colecciones del poeta que aún pueden observarse al interior. Los restos de Pablo Neruda y Matilde Urrutia se encuentran en el lugar, cumpliendo con el deseo del poeta de poder ser enterrado en su casa frente al mar.

QUISCO


09

RUTAS TEMÁTICAS

El Quisco en un día



Dirección de Turismo • Municipalidad de El Quisco



Quiscos en su estado natural, El Quisco Norte

Full day Cultural

ISLA NEGRA-EL TOTORAL

6 horas y media

ITINERARIO:

Se recomienda comenzar alrededor de las **11 horas**, en el sector del Paseo de las Artesanías de Isla Negra, bajar hacia la Plaza Eladio Sobrino, ubicada un poco más abajo (si dispone de tiempo se sugiere visitar el Museo Pablo Neruda) de lo contrario pueden seguir bajando hacia el borde costero y recorrer la Playa que tiene el nombre del poeta.

Realizado este paseo, alrededor de las **13:00 horas** se sugiere retomar la pista de la costanera e ir en dirección norte, para tomar la ruta hacia el pueblito de El Totoral. Al llegar a este lugar pueden almorzar en los distintos restaurantes que se encuentran en el lugar, destacando las comidas típicas chilenas. Después del almuerzo es imperdible visitar el centro, el Museo de El Totoral, el cementerio y la Iglesia Nuestra Señora de la Merced que datan de la época colonial.

Para finalizar la jornada a eso de las **16:30 horas**, antes de retornar, deben visitar El Pueblito de Artesanos, el cual se encuentra en la explanada del centro del pueblo, aquí podrán llevarse hermosos recuerdos locales y comestibles típicos de la zona.



Tips

De realizar esta ruta un domingo, se recomienda consultar con la **Iglesia Nuestra Señora de la Merced** si se llevará a cabo “Misa a la Chilena”, donde el acto ceremonial es acompañado de música folclórica y peregrinos vestidos de huasos campestres. Esta se lleva a cabo alrededor de las **12:00 horas**.

Numero de contacto de la Iglesia:

(35) 247 1129



Full day Sol y Playa

QUISCO CENTRO-PUNTA DE TRALCA

7 horas

ITINERARIO:

Un interesante comienzo de esta visita a El Quisco Centro, es partir a eso de las **10:00 horas**, en el muelle de la Caleta de Pescadores José Narciso Aguirre, lugar donde veremos cómo los pescadores artesanales retornan con sus botes desde alta mar con los productos obtenidos. Aquí podremos apreciar cómo descargan los productos marinos en grandes cajas y para llevarlos a pesar y exponerlos en la caleta misma, donde pasan posteriormente a los “fileteadores” para hacer su trabajo, limpiando los pescados frente a los compradores. Aquí se recomienda observar al santo patrono de los pescadores “San Pedro” y disfrutar el bello paisaje costero, observando flora y fauna marina.

A eso de las **12:00 del día** se sugiere poder tomar un baño de mar o de sol, en la Playa Los Corsarios apta para el baño en época estival (de diciembre a marzo). Luego de esto, a las **14:00 horas** pueden retornar al centro de El Quisco donde encon-

trar variedad de opciones gastronómicas, a base de pescados y mariscos, parrilladas, empanadas, entre otros.

Para terminar la tarde, a las **16:00 horas**, se pueden dirigir por la costanera en dirección sur y visitar la Playa de Punta de Tralca, donde apreciarán un hermoso paisaje costero, amplia playa y la famosa Piedra del Trueno, ubicada en geositio de la península; donde podrán caminar y observar la particularidad de las enormes rocas costeras, el lugar perfecto para esperar la puesta de sol.



Tips

Se recomienda, en días nublados o más fríos, recorrer la costanera de la Playa Los Corsarios, allí encontrarán el mural de la Biodiversidad ubicado en la Plaza Yungay, finalizando con una visita a la escultura El Quisco, al final de la costanera.



10:00

Inicio de la ruta

10:00 - 11:50

Visita Caleta de Pescadores Narciso Aguirre

12:00 - 13:45

Baño optativo Playa los Corsarios

14:15 - 15:40

Almuerzo típico costero

15:40

Traslado a Punta de Tralca

16:00 - 18:00

Recorrido por costanera Punta de Tralca

18:00

Fin de la Ruta

Full day de Naturaleza

QUEBRADA LAS PETRAS Y HUMEDAL DE CÓRDOVA

7 horas

ITINERARIO:

Esta jornada es especial para las personas aventureras y amantes de la naturaleza, comenzando a eso de las **10:00 horas** en el extremo norte de nuestra comuna desde el sector “La Portada”, donde se recomienda recorrer el extenso sendero natural de la Quebrada Las Petras, aquí se apreciará gran variedad de flora y fauna nativa como también un hermoso bosque junto al mar. A las **12:00 del día** se sugiere continuar por el borde costero, en dirección sur pasando por playa Los Clarines y posteriormente visitar el Mirador Neptuno, donde se apreciará una amplia vista de los acantilados costeros que se caracterizan por poseer gran cantidad de cactáceas de “quiscos” los cuales dieron el característico nombre a nuestra comuna.

Ya acercándose las **14:00 horas**, se invita a trasladarse al sector sur de la comuna, pudiendo al-

morzar en la variada oferta gastronómica de Isla Negra; para que por la tarde ya a eso de las **16:00 horas**, caminar hacia la Playa Las Ágatas e internarse de lleno al Humedal Urbano de la Quebrada de Córdova, donde se podrán observar distintas especies tales como aves, reptiles y anfibios, muchos de ellos en estado vulnerable de conservación, ante lo que se solicita, no dejar rastro, ni acercarse demasiado a la fauna.



Tips

Se recomienda, en días soleados, visitar la Playa Las Agatas para tomar un baño de sol, además de disfrutar de la puesta de sol que se logra en ese lugar, la cual se mezcla con el entorno natural del sector.



10 FESTIVIDADES

para todo el año, ¿te animas?



Dirección de Turismo • Municipalidad de El Quisco



Fiesta de San Pedro, julio 2023



MISAS A LA CHILENA:
domingos de enero-febrero

Celebración que toma lugar en el sector rural de la comuna, El Totoral, cuya característica principal es que cuenta con cantos característicos y tradicionales de la zona central. Se desarrolla hace cerca de 17 años, grupos folclóricos acompañan la misa dominical en la temporada de enero- febrero y algunas celebraciones religiosas durante el año.



FIESTA COSTUMBRISTA:
segundo fin de semana de febrero

Fiesta que se realiza en El Totoral, sector rural de la comuna, donde se pone en valor las costumbres campesinas, a través de la artesanía, música, gastronomía, entre otros. Como se realiza en temporada estival, concentra una gran cantidad de visitantes, que pueden acceder a un show artístico, gastronomía típica, actividades para niñas/os y diferentes concursos de cueca.



DÍA DEL PATRIMONIO:
mayo

Se realiza una ruta turística por la comuna, destacando la riqueza natural, cultural, patrimonial y de tradiciones de El Quisco a través del guiado “Conociendo mi Comuna”.



Fiesta San Pedro:
junio

Fiesta tradicional de los pescadores de la Caleta de El Quisco para celebrar a su patrono San Pedro, en la que se adornan las embarcaciones para la rendición de tributo. Es una actividad que destaca por el apego a la tradición y se celebra cada año el día 29 de junio. Existe una figura del santo patrono San Pedro, la que en su parte posterior se pueden observar los nombres de los pescadores fallecidos a la fecha.



FIESTA DE LA CHILENIDAD:
septiembre

Celebración del aniversario patrio, dónde se concentra gran cantidad de visitantes que pueden acceder a un espectáculo artístico, gastronomía típica, actividades para niñas y niños, y concursos de cueca durante los días de celebración.



FIESTA VIRGEN DE LA MERCED:
24 de septiembre

Esta fiesta es el mayor evento de El Totoral cada 24 de septiembre se rinde honor a la Virgen de la Merced en la localidad de El Totoral, allí se realizan diversas misas, procesiones y una vigilia en ofrenda a la Madre de Dios con canto a lo Divino. Vecinos de El Totoral invitan a participar a todos los creyentes, donde una de las costumbres es que los feligreses suban al Cerro La Cruz donde rinden tributo a la Virgen. Desde el año 2017 que el día 24 fue promulgado como feriado comunal, lo que lleva a tener una gran concurrencia de la comunidad local en torno a esta festividad.



SEMANA DEL TURISMO:
septiembre

Celebración del Día Mundial del Turismo donde se realizan diferentes actividades familiares y participativas en conjunto a la Cámara de Comercio, con el objetivo de poner en valor la actividad turística y fomentar el conocimiento del patrimonio cultural y natural que posee la comuna.

11

HISTÓRICOS *de El Quisco*



Dirección de Turismo • Municipalidad de El Quisco



Lugar de interés

PIEZA ESCULTÓRICA EL QUISCO

El Quisco norte

La obra escultórica es una recreación de la realizada en el año 1997 y que consistía en una escultura de la cactácea llamada “El Quisco”, emplazada en los roqueríos centrales de la Playa Los Corsarios hasta el año 2011, transformándose en todo un hito comunal.

La escultura original de El Quisco la erigió Carlos Barbano en honor a su padre José Barbano, quien junto a un socio ofrecían exhibiciones itinerantes de cine mexicano.

El diseño de esta obra, estaba hecha de acero inoxidable por el exterior, trabajado con púas para asimilarse a un cactus natural y hierro en su interior, material que azotado por la ventisca y las marejadas cedió a la salinización y el oleaje, haciendo el deterioro más visible con el tiempo.

La nueva escultura fue rediseñada y confeccionada por la reconocida escultora local, Cristina Pizarro y su marido Felipe Castillo, quien en el 2018 fue nuevamente instalada. Esta mide 3,50 metros de alto y se sitúa sobre un pedestal de dos metros.



Lugar de interés


PLAZA DE ARMAS

El Quisco centro

Ubicada en el centro de El Quisco, es una zona de encuentro para la comunidad, donde se realizan diversos actos sociales y culturales. Este espacio ha presentado diversas remodelaciones durante su existencia, manteniendo únicamente los bustos con personajes de relevancia para la historia nacional.

El primer busto es de Arturo Prat, quien fue capitán de la Esmeralda en el Combate Naval de Iquique que tuvo lugar el 21 de mayo 1879, en el marco de la guerra del Pacífico. Conmemorándose como héroe nacional. Es recordado con especial ahínco en las glorias navales que se celebran cada 21 de mayo.

El segundo es Bernardo O'Higgins, uno de nuestros líderes de la independencia de Chile. Obviamente ambos bustos conmemoran y honran la independencia y triunfos de Chile, tanto por tierra como por mar. Lo cual está también ligado a la historia local dado que El Quisco también adquirió su "independencia" de Algarrobo.



Lugar de interés


ESTATUA "LA BIENVENIDA"

El Quisco centro

Fue una donación del artista Claudí Tarragó, al tiempo de su llegada en el barco "Formosa" tras escapar de la guerra civil de España y en el puerto de Buenos Aires, Argentina. Pero muchos de los artistas, historiadores e investigadores que venían con él, en el barco decidieron seguir su camino a Chile y él, puntualmente decidió establecerse en esta localidad.

Pablo Neruda fue de hecho uno de sus primeros clientes llegando a Chile y le hizo los muebles de la mítica Chascona, su casa en Santiago. Actualmente se pueden encontrar sus muebles en el museo de Isla Negra.

La Bienvenida es una escultura con tintes más modernos que se manifiestan en sus curvas; su pose da tanto la bienvenida a la comunidad como una despedida producto del entorno de su llegada a Chile. Es visible apreciar tanto la dicha de una bienvenida tan grata como se la hizo Pablo Neruda a otros artistas, como el sinsabor de la despedida que fue salir de su país en esas condiciones.



 *Personaje*

CAMILO MORI

Camilo Mori Serrano fue un pintor que nació el 24 de septiembre de 1896 en Valparaíso y murió el 7 de diciembre de 1973 en la misma ciudad. En 1914 ingresó a estudiar a la escuela de Bellas Artes de Santiago. En 1920 va por primera vez a Europa y luego en 1937 se radicó en New York, Estados Unidos por dos años donde es el encargado de la decoración del pabellón de Chile en la feria mundial de esta ciudad en 1939.

Entre los variados reconocimientos que recibió a lo largo de su trayectoria, sobresale la obtención del Premio Nacional de Arte mención Pintura, distinción otorgada por el gobierno chileno en 1950.

Por la época de 1950, compra una casa en calle Del Ejército en El Quisco y hasta el final de sus días pasa largas temporadas en el balneario. Es en el litoral donde su vínculo con Pablo Neruda se refuerza. Ambos, pintor y poeta, se visitan con regularidad.



 *Personaje*

CLARA SOLOVERA

Clara Irma Solovera Cortés nació en Santiago el 15 de mayo de 1909. Fue una escritora, poetisa y pedagoga.

Su primera vocación, y posiblemente la más importante, fue la pedagogía, haciendo clases de castellano entre 1936 y 1939. Aprovechó su calidad de profesora en medio de su carrera musical, realizando charlas radiofónicas en Montevideo, el año 1952; en radio Corporación, en Santiago, el año 1958; y en canal 13, el año 1970. Su labor como compositora la desarrolló desde 1948. Su aporte a la música se refleja en notables creaciones como “Chile lindo”, estrenada en un rodeo en San Fernando.

Su participación en la actividad gremial fue sumamente relevante, ya en la década de 1950 fue vicepresidenta de la Sociedad Chilena de Autores y Compositores, y en 1967 fue presidenta de la Corporación de Autores y Compositores de Chile. Además.

Clara Solovera murió el año 1992 a los 83 años.



Personaje

ANDRÉS GARAFULIC YANCOVIC

Construyó la torre de ori3n ubicada detr3s del Liceo Clara Solovera quien tambi3n fue escritor, escribiendo en su juventud “La Novela del Cobre” en 1928 y quien estuvo a cargo de levantar la Bas3lica de Nuestra Se1ora de Lourdes (Santiago de Chile).



Personaje

JOS3 NARCISO AGUIRRE

Fue el due1o de gran parte de los territorios que componen la comuna, a su muerte, su esposa Rosa Marchant, dona al municipio, por voluntad de su marido, los terrenos donde hoy se encuentran el cesfam, el estadio, la compa1a de bomberos y el liceo Clara Solovera, en ese entonces Escuela F-490.



Personaje

ELADIO SOBRINO

Marino espa1ol que arrib3 junto a su se1ora a caballo a Isla Negra en el a1o 1934. Maravillados por el paisaje compran la franja de terreno frente al mar y desde entonces su descendencia ha estado fuertemente ligada al lugar, realizando actividades para mejorar su entorno social y cultural.

Don Eladio Sobrino le vendi3 a Neruda, en 1938, el sitio con una caba1a de piedra. Luego, como escribi3 el poeta: “la casa fue creciendo, como la gente, como los 3rboles...”




12 SERVICIOS *Jurísticos*



Dirección de Turismo • Municipalidad de El Quisco



 Pescadores artesanales de El Quisco



RESTAURANTES

Nuestra gastronomía nos asocia a los productos que podemos extraer tanto de la tierra como del mar y se refleja también en platos típicos y variantes que hemos ido integrando a través de la influencia de las distintas cocinas del mundo. A continuación, los invitamos a conocer la amplia y diversa oferta gastronómica de nuestra comuna El Quisco.

ALOJAMIENTOS

En El Quisco contamos con una amplia oferta de alojamientos turísticos. La excelencia del servicio y la gran hospitalidad que los caracterizan se debe principalmente a que tanto hostales como cabañas, apartoteles y resorts son atendidos por sus propios dueños. Los invitamos a conocer los diversos servicios de alojamiento para que, entre ellos, pueda elegir el que más se acomode a sus necesidades.

ARTESANÍAS Y CREACIÓN LOCAL

Las artesanías, manualidades y creaciones son una importante manifestación de nuestra identidad cultural local y parte de nuestro patrimonio. Se pueden encontrar en diferentes técnicas y materialidades, siempre asociadas a los recursos y características de cada sector.

Conoce un poco más de los artesanos locales a través del siguiente catálogo.

ACTIVIDADES TURÍSTICAS Y TRANSPORTE

La actividad turística y de transporte ofrece al turista la posibilidad de ocupar su tiempo libre de ocio y vacacional, con una serie de productos y servicios. Descubre más de ellos en el catálogo disponible.

EX

EXTENCIÓN BORDADORAS *de Isla Negra*

Los bordados de Isla Negra son tejidos y productos textiles creados por mujeres de campesinos y pescadores de la zona, siendo conocidas en el mundo por sus arpilleras Naif. Su trayectoria las ha hecho merecedoras del Sello de Origen en el año 2016.

La agrupación nace en 1969 cuando Leonor Sobrino, hija de Eladio Sobrino, quien fue un habitante muy importante del sector, impulsó un grupo de mujeres a bordar, logrando identificar en ellas un gran potencial artístico y creativo que plasmaban la cotidianidad de la vida y biodiversidad de la costa.

En el mismo año, Nemesio Antúnez, maravillado por el trabajo realizado por las bordadoras, ofreció exhibirlos en el Museo Nacional de Bellas Artes, siendo el director de aquel entonces. El prólogo del catálogo fue escrito por Pablo Neruda, emblemático residente de Isla Negra.

Estas obras estuvieron en grandes centros de exhibición y museos, como el Institute of Contemporary Arts de Londres, Inglaterra (1972); la Galerie du Passeur y L'Espace Cardin, París (1972); la XII Bienal de São Paulo, Brasil (1973); el Metropolitan Museum of Art, Miami (1975); el Musée de l'Athenée, Ginebra (1978) y la Fondation Le Cachot des Vents, Neuchâtel (1979), entre otros.

Hoy en día esta tradición artesanal se mantiene viva, ya que en la localidad de Isla Negra se encuentran dos agrupaciones que han logrado conservar esta expresión de arte, pasándola de generación en generación. Estas creaciones también han sido parte de varias exposiciones nacionales, como la Exposición Bordadoras, en el Centro Cultural Montecarmelo de Providencia en abril y mayo pasado. Además, éstas obras se pueden adquirir en la Casa Museo de Isla Negra y en el Paseo de las Artesanías que se encuentra en la avenida principal de ésta localidad.



EL QUISO

EX EXTENCIÓN PABLO Neruda

Con una producción de 250 poemas, 225 odas y 45 libros, además de otras obras, su vida, al igual que sus casas, fue un compendio de variadas experiencias que condujeron tanto su vida personal como su producción artística a lo largo de su historia. Ricardo Eliezer Neftalí Reyes Basoalto, más conocido como Pablo Neruda, nació en Parral un 12 de julio de 1904, en la Región del Maule. Su madre murió con tan solo un mes de haber dado a luz, recayendo la responsabilidad de la crianza en su padre, quien era un ferroviario instalado en Temuco. Fue ahí donde Pablo cursó sus primeros estudios y conoció a Gabriela Mistral. Comenzó a escribir sus primeras obras y en los años siguientes se adjudicó el seudónimo por el que todos le conocemos.

La historia de su vida está marcada por la carrera consular que lo trasladó a Birmania, Java, Ceilán, Singapur, y España. De regreso en Chile, en 1939 Neruda ingresó al partido Comunista y su obra dió un giro hacia la militancia política. Al mismo tiempo, utilizó su escaño como senador para denunciar los abusos y desigualdades existentes en el sistema, lo que provocó la persecución gubernamental y su posterior exilio en Argentina.

De allí pasó a México, luego a URSS, China y países de Europa del Este, para posteriormente volver a Chile. En el año 1970 Neruda renunció a la candidatura presidencial en favor de Salvador Allende, quien más tarde lo nombró embajador en París. Dos años después, Neruda enfermó gravemente, por lo que regresó a Chile. Falleció un 12 de septiembre de 1973, duramente golpeado por el régimen militar, que 12 días antes había derrocado el gobierno de Allende.

Entre las distinciones que ganó durante su vida se encuentran las siguientes:

- Premio Nacional de Literatura en Chile (1945)
- Premio Lenin de la Paz (1953)
- Orden El Sol de Perú (1966)
- Premio Nobel de Literatura (1971)

Isla Negra representa uno de los centros de inspiración del famoso poeta y Premio Nobel de Literatura, lo ha transformado a esta localidad en un referente internacional del turismo cultural, específicamente de poesía.

La belleza y misticismo local cautivó al poeta, generando en él un impetuoso deseo de habitar la zona. Fue así como se nació una amistad con Eladio Sobrino, quien le vendió el terreno donde construyó su casa, y con quien debatieron por un tiempo el nombre que hoy lleva la localidad.

En Isla Negra encontramos una de las tres casas del famoso poeta, su favorita, y donde se encuentran sus restos junto a los de Matilde. Habitó ahí entre 1939 y 1973, donde se dedicó a recopilar un sin número de excentricidades que fue recolectando a través de sus viajes y experiencias.

Es de esta forma en que se sella la vocación artística de Isla Negra, con la magia y belleza que ofrecen sus alrededores. En la actualidad dicha localidad sigue inspirando a decenas de artistas que la habitan, la visitan o simplemente la recuerdan con inspiración nostálgica, y que sin lugar a dudas mantienen viva la esencia de los versos nerudianos.





13 DATOS útiles

BancoEstado y Cajero Automático	El Quisco	Av Isidoro Dubournais 802	600 200 7000
Cecof	Isla Negra	Av. Isidoro Dubournais 4100	35 246 9646
Cesfam	El Quisco	Av. Isidoro Dubournais 250	9 3547 1147
Bomberos	El Quisco Isla Negra	Av. Francia 0480 Av. Isidoro Dubournais 4118	132 / 35-2471166 132 / 35-2462390
Carabineros	El Quisco	Av. Isidoro Dubournais 270	133 / 35-2535115
Seguridad Pública	El Quisco	Av. Isidoro Dubornais 365, Of. 2	1415 / 9 93496701
Municipalidad El Quisco	El Quisco	Av. Francia 011	35-2456100
Dirección de Turismo	El Quisco	Av. Isidoro Dubournais 365, Of. 1	35-2456101 / 9 64741017
Terminal PullmanBus	El Quisco	Av. Huallilemu 050	9 4162 1529
Terminal TurBus	El Quisco	Av. Isidoro Dubournais 1361	32 247 2053



14 TURISMO

El Quisco

OFICINAS DE TURISMO

Con la finalidad de entregar toda la información necesaria de la comuna y sus atractivos turísticos, así como de las actividades, eventos, prestadores de servicios turísticos y otros relacionados, la Dirección de Turismo dispone de “Puntos de Información Turística Itinerantes”. La atención se realiza en español y en inglés, variando el horario de atención y el lugar donde estos puntos se ubican según la temporada.

De diciembre a marzo se habilitan puntos en Plaza Yungay, Plaza de Armas, Punta de Tralca y El Totoral en horarios que van de 10:00 a 18:30 horas. En temporada baja, se habilita el punto informativo de El Totoral todos los sábados y domingos en horarios estimativos de 10:30 a 17:00 horas.

Además, se encuentra en proyecto la instalación de nuevos y modernos puntos de información turística en puntos estratégicos de la comuna, tales como sector Plaza Yungay, Isla Negra, Punta de Tralca.



Por último, destacamos que la oficina de la Dirección de Turismo Municipal también se encuentra habilitada como un “Punto de Información Turística”. Nos puedes visitar de lunes a viernes, de 09.00 a 13.00 horas, en Av. Isidoro Dubournais 365, El Quisco Centro.

DESTINO EL QUISCO

Redes Sociales de la Dirección de Turismo de la Municipalidad de El Quisco, con el fin de informar sobre actividades, eventos, atractivos turísticos, noticias, prestadores de servicios y otros relacionados.

Síguenos en
  @destinoelquisco

EL Quiso

El Quiso es mi destino



MUNICIPALIDAD
DE EL QUISO



MUNICIPALIDAD
Turística
SERNATUR



**Dirección de Turismo
Municipalidad de El Quisco**